



MOTXILLERS, L'ALBEA PEL MÓN

REpte 6



Aquesta setmana canviem de continent i ens en anem a Amèrica!

El continent Americà també és conegut com el Nou Món, pel descobriment d'Amèrica que va fer Cristòfor Colom per als Europeus el 1492.

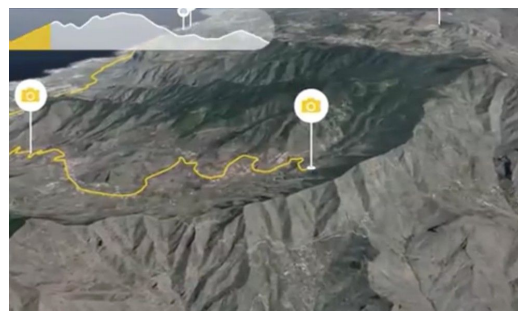
Concretament arribarem als Estats Units, un país molt extens. Una de les millors maneres de conèixer-lo és fent la ROUTE 66 ja que creua el país de costa a costa. Nosaltres farem la parada a Phoenix ja que des d'allí podrem arribar fàcilment a una de les grans meravelles naturals del país, **"EL GRAN CAÑÓN DEL COLORADO"**.

Així doncs, la proposta que nosaltres us fem aquesta setmana va de rutes senderistes a través de les quals podrem gaudir de boniques passejades per la natura del nostre poble.

Des d'educació física vos fem propostes de diferents rutes que es poden fer pel terme de la Vall d'Alba, farem diferents ROUTE VDA!!!!



Escolliu la ruta que més us agrada, si us animeu podeu practicar-les totes o fer la vostra ruta preferida o habitual. Al vídeo veureu que la ruta dels Aljubs us l'hem presentada amb un vídeo en el que s'aprecia el relleu de la ruta i diferents imatges. Vosaltres podeu crear el vostre propi vídeo amb l'app gratuïta RELIVE.





Ruta pel Regall

Ruta anada i tornada pel camí de la Barona

Aquestes dues rutes són de les més habituals per fer les passejades diàries. Segur que l'heu feta alguna vegada i us heu trobat amb més d'un amic fent aquest camí.

L'Ajuntament de la Vall d'Alba ha marcat recentment dues rutes pel nostre terme, ací us deixem la descripció i l'enllaç al Wikiloc de cadascuna d'elles. A continuació també us deixem un enllaç al vídeo on es descriuen aquestes rutes:

<https://www.facebook.com/ajuntamentdevalldalba/videos/179402383514704/?vh=e>

es.wikiloc.com

Autor
Ajuntament La Vall d'Alba

125 2 1 8


He realizado esta ruta

→ 7,47 km ↻ Sí

↗ 79 m ↑ 323 m

↘ 79 m ↓ 267 m

△ Fàcil



es.wikiloc.com

Ruta dels Aljubs



[Ruta Ruta dels Aljubs](#)

En aquesta ruta descobrireu 7 dels molts Aljubs que trobem al nostre municipi. Es comença des de la Pelejaneta.

Un **Aljub** és un dipòsit d'obra destinat a desar aigua potable, procedent de la pluja que es condueix mitjançant canalitzacions. Normalment és subterrani, totalment o parcial.

es.wikiloc.com

Autor
Ajuntament La Vall d'Alba

125 2 1 8


He realizado esta ruta

→ 15,66 km ↻ Sí

↗ 368 m ↑ 469 m

↘ 368 m ↓ 300 m

△ Moderado



es.wikiloc.com

Ruta de les Muntanyes



[Ruta de les Muntanyes de La Vall d'Alba](#)

D'aquesta ruta destaquen les vistes des dels punts més elevats del nostre poble, des d'on admirar bona part de la província de Castelló i, sobretot, el mar Mediterrani i les Illes Balears.

Aquesta ruta la recomanem per als més grans de l'escola i aquell alumnat que tinguen una bona capacitat de resistència.