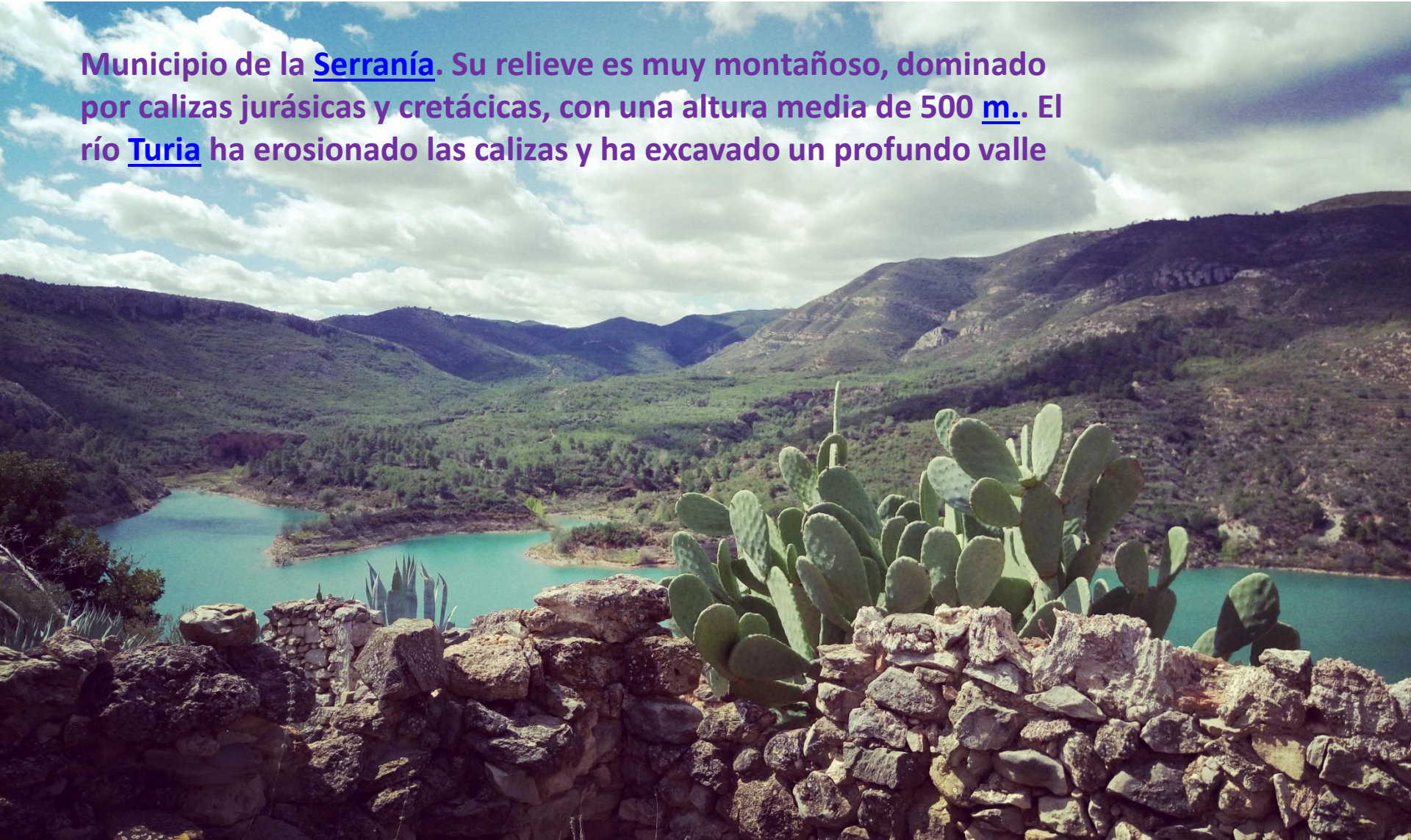


Loriguilla Viejo

Un paseo por su historia

Geografía

Municipio de la Serranía. Su relieve es muy montañoso, dominado por calizas jurásicas y cretácicas, con una altura media de 500 m.. El río Turia ha erosionado las calizas y ha excavado un profundo valle



Historia

Aunque no existe ningún dato fidedigno sobre la fundación de Loriguilla, todo hace pensar que fue fundada por los romanos en el siglo I d. C. Según ciertos historiadores, su nombre debió proceder de la palabra LORIGA, por poseer esta villa buenas e importantes fábricas de esta especie de armadura formadas por tiras de cuero ensambladas formando escamas



Los Visigodos


En el año 507 pasaron a establecerse en [Hispania](#) ocupando el vacío de poder que había dejado la caída del Imperio Romano de Occidente



Reinos de Taifas

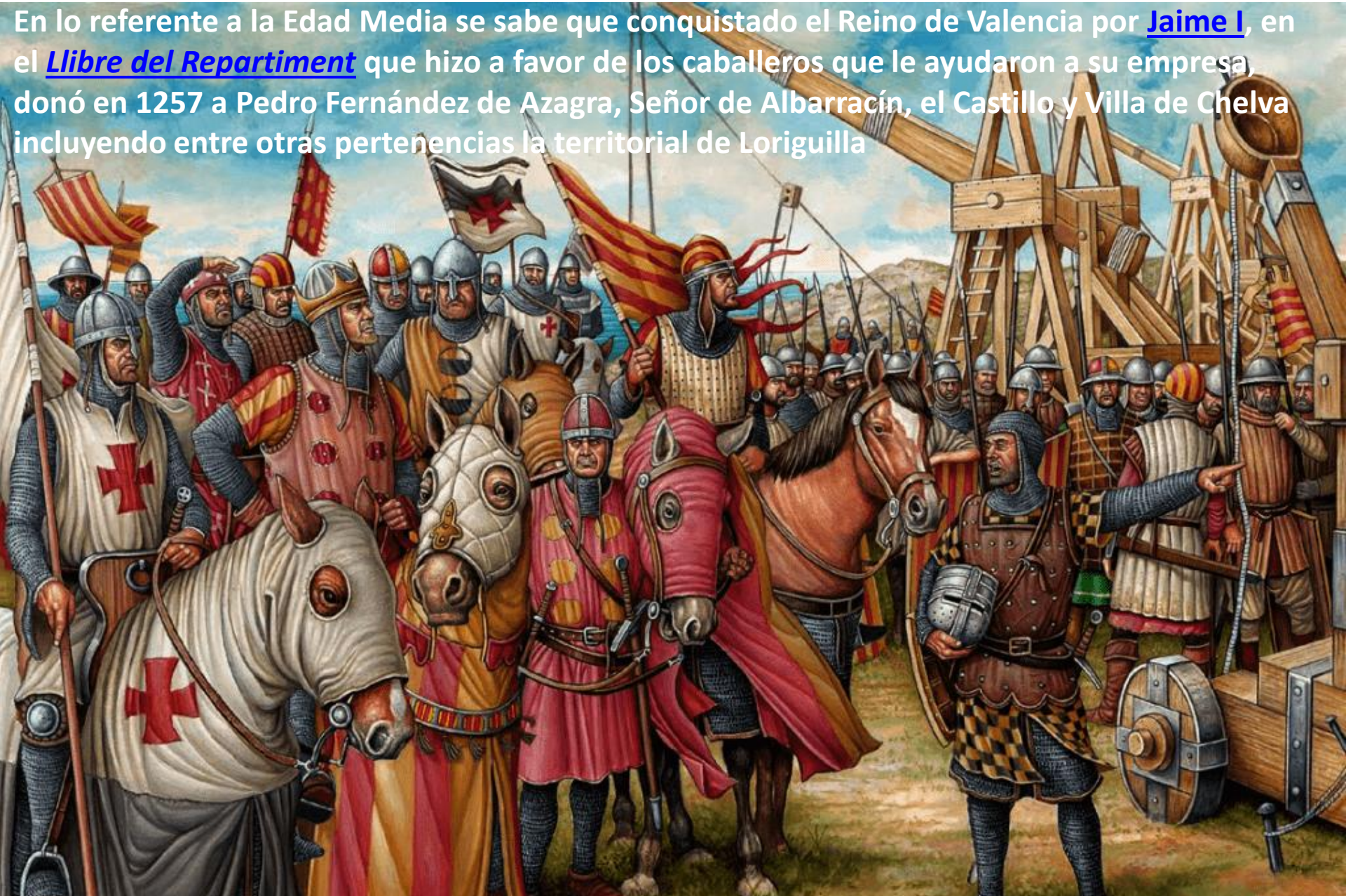
La Taifa de Alpuente o Al-Būnt era uno de los [reinos de taifas](#) creados a raíz del fin del [Califato de Córdoba](#) en la [península ibérica](#) en 1010.

Establecida en el municipio de [Alpuente](#) (en la actual comarca de [los Serranos](#) en el interior de la [provincia de Valencia](#)).



Edad Media - Reconquista

En lo referente a la Edad Media se sabe que conquistado el Reino de Valencia por [Jaime I](#), en el [Libre del Repartiment](#) que hizo a favor de los caballeros que le ayudaron a su empresa, donó en 1257 a Pedro Fernández de Azagra, Señor de Albarracín, el Castillo y Villa de Chelva incluyendo entre otras pertenencias la territorial de Loriguilla



Corona Real

El 20 de abril de 1773 se lleva a cabo la incorporación de Loriguilla a la Corona Real. El 5 de octubre de 1885 se aprueba definitivamente el deslinde definitivo del término de Loriguilla, tras quince años de disputas entre los pueblos de Domeño y Loriguilla.



Traslado

En 1955, la Confederación General de Obras Hidráulicas aprobaba un proyecto de creación de un [embalse de 53,4 Hm³](#). En 1959 y tras diversas y duras negociaciones tripartitas (Estado-Delegación-Ayuntamiento) con el objetivo de que Loriguilla no saliera de la provincia de Valencia, el municipio se traslada a la [Plana de Quart](#) (*Pla de Quart* en valenciano), a la partida de la Masía del Conde



Fotos de Nuestra Historia





KILOMETRA DE
ADEMUZ A VALENCIA
Km 57 Hm 9



















