

PLANIFICACIÓ SETMANAL D'ACTIVITATS/PLANIFICACIÓN SEMANAL DEACTIVIDADES

CURS	TUTOR/A	BLOG DE L'AULA	CORREU ELECTRÒNIC
6ºB	Mª José salort Sendra	http://comenzamostercerciclo.blogspot.com/	Mj.salort@ceipllebeig.com
PERÍODE SETMANAL DEL 4 AL 8 DE MAYO			
DIA	TASQUES A REALITZAR/TAREAS A REALIZAR		OBSERVACIONS
Lunes 4 de mayo	<p>LENGUA CASTELLANA -Clases de estrofas : pareado , terceto y cuarteto. Pág.154 -Leer información y realizar un pequeño resumen . -Actividades 2y 3 pág.154 y actividad 4 pág 155. - No dejéis de realizar el diario de confinamiento , ya sea en lengua castellana o en lengua valenciana. - Lectura de un buen libro a ratitos cuando os apetezca.</p> <p>MATEMÀTIQUES -Problemes pàgina 135 activitat 4 (hi ha fets els dos primers) , continuar els quatre que falten. Recordeu DADES-OPERACIONS-SOLUCION</p> <p>LLENGUA VALENCIANA -L'ús de la g/j , tg/tj . Llegir la teoria i realitzar a la llibreta les activitats 2-3-4 pàg.144. -Elegir un dictat de la pàg. 145 i escriure'l a la llibreta.</p> <p>C.SOCIALES-Presentar mapa físico de Europa. (Límites, montañas y llanuras)</p>		

Martes 5 de mayo

LENGUA CASTELLANA

-Continuamos con el diario de confinamiento. Se trata de que escribáis todos los días en castellano o en valenciano , con buena caligrafía y ortografía y aprendáis a expresar cómo os sentís en cada momento.

-La lectura de un buen libro a ratitos no la dejéis.

VALENCIÀ

- Les classes d' estrofes : Redolí , Tercet , Quartet . Llegir la informació i realitzar les activitats 2-5 i 6 pàg.146-147

C.SOCIALES

-Realizar mapa de Europa con todos los accidentes costeros.(Penínsulas, islas, cabos ,golfos, rías y fiordos y estrechos)

Europa es un continente con una costa muy extensa y recortada , es decir tiene muchos entrantes y salientes, bañada por dos océanos y varios mares.

-**Océanos** :océano Glacial Ártico, en el norte del continente, y el océano Atlántico , en el oeste.

-**Mares**: entre los mares que bañan Europa están el mar del Norte , el mar Báltico y el mar de Barents en el norte , y el mar Mediterráneo y el mar Negro en el sur.

(Adjunto resumen y modelo de mapa , podéis buscar otro).

Fecha de presentación :Lunes 11 de mayo.

Miércoles 6 de mayo

LENGUA CASTELLANA

- Elegid otro libro que os apetezca leer ya sea en castellano o en valenciano y dedicarle un ratito cada día a la lectura. Realizar una ficha del mismo y foto .
- Ficha con el título ,autor-a, ilustrador-a, editorial , edición , colección y ISBN.
- Actividades de repaso del libro de Lengua 2º trimestre 1-3-4-5 –9-10 pág.156-157

MATEMÀTIQUES

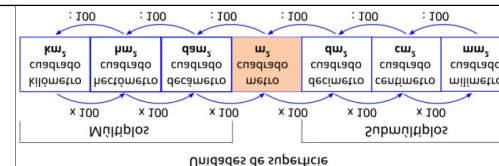
-Iniciar SUPERFICIE , pàgina 138 , llegir la informació i fer un xicotet resum.

-Realitzar a la llibreta l'activitat 1 pàg. 138

C.SOCIALES

-CONTINUAR CON EL MAPA DE LAS COSTAS DE EUROPA.

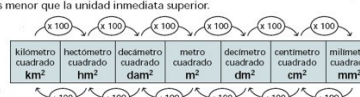
Como véis hoy es muy sencilla la tarea , espero que todos y todas participéis.



EQUIVALENCIA ENTRE LAS DISTINTAS UNIDADES DE SUPERFICIE

La principal unidad de superficie es el metro cuadrado.

Cada unidad de superficie es 100 veces mayor que la unidad inmediata inferior y 100 veces menor que la unidad inmediata superior.



Jueves 7 de mayo

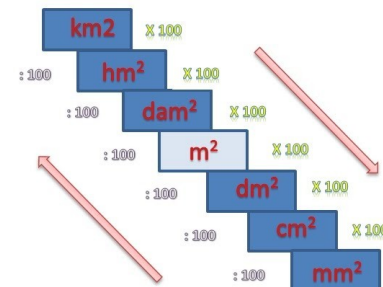
MATEMÀTIQUES

- Realitzar la fitxa dels quadrats màgics (Full adjunt).
- Activitas del llibre 2 pàgina 138 i 3 de la pàgina139.

VALENCIÀ.

- Comprovem el que hem après . Pàgina 148 , activitats 1-3-4-6-7.
- Continuar amb el diari.
- Continuar amb la lectura.

LENGUA CASTELLANA
LA ARGUMENTACIÓN (Pág 165)



	<p>Es la expresión de opiniones o ideas sobre un tema aportando razones y pruebas para convencer a otras personas. Puede ser oral o escrita (textos argumentativos).</p> <p>Los textos argumentativos tiene tres partes: Introducción, argumentos y conclusión.</p> <p>-Realizar actividades 2y 3 página 165 y 4 pág.166</p> <p>C.SOCIALES</p> <p>-Continuamos con el mapa de costas de Europa</p>							
<p>Viernes 8 de mayo</p>	<p>Recordad que hoy finalizaba el plazo de presentación de vuestros libros de lectura (vídeo) , La mayoría ya lo ha presentado , quedan los rezagados.</p> <p>¡Ánimo que todavía estáis a tiempo!</p> <p>Ya tenemos que estar pensando en otra lectura que nos apetezca ya sea en castellano o en valenciano.</p> <p>Hoy comenzaremos por...</p> <p>MATEMÀTIQUES</p> <p>-Resoldre problemes . Activitat 4 de la pàgina 139 del vostre llibre del 2º trimestre , recordeu llegir bé el problema i extraure DADES –OPERACIONS –SOLUCIÓ.</p> <p>VALENCIÀ</p> <p>-Lectura del vostre llibre de text “La màgia de l’espectacle. Pàg.152-153-154. Vocabulari.</p> <p>-Realitzar les activitats 2-4 pàg.155 i 6-7-8-10 pàg.156.</p> <p>-Continuar amb el diari de confinament , n’oblídeu ficar la data , a la fi tindrem un llibre que podrem enquadernar.</p> <p>I com cada divendres en el vostre diari , comentareu els millors moments de la setmana...Moments feliços</p>	<p>Unidades de superficie agrarias</p> <p>1 centiàrea (ca) → 1m²</p> <p>1 àrea (a) → 1 dam²</p> <p>1 hectàrea (ha) → 1 hm²</p> <p>Equivalencia unidades agrarias</p> <table border="1"> <tr> <td>ha = hm²</td> <td>1 ha = 100 a = 10.000 ca 1 hm² = 100 dam² = 10.000 m²</td> </tr> <tr> <td>a = dam²</td> <td>0,01 ha = 1 a = 100 ca 0,01 hm² = 1 dam² = 100 m²</td> </tr> <tr> <td>ca = m²</td> <td>0,0001 ha = 0,01 a = 1 ca 0,0001 hm² = 0,01 dam² = 1 m²</td> </tr> </table>	ha = hm ²	1 ha = 100 a = 10.000 ca 1 hm ² = 100 dam ² = 10.000 m ²	a = dam ²	0,01 ha = 1 a = 100 ca 0,01 hm ² = 1 dam ² = 100 m ²	ca = m ²	0,0001 ha = 0,01 a = 1 ca 0,0001 hm ² = 0,01 dam ² = 1 m ²
ha = hm ²	1 ha = 100 a = 10.000 ca 1 hm ² = 100 dam ² = 10.000 m ²							
a = dam ²	0,01 ha = 1 a = 100 ca 0,01 hm ² = 1 dam ² = 100 m ²							
ca = m ²	0,0001 ha = 0,01 a = 1 ca 0,0001 hm ² = 0,01 dam ² = 1 m ²							



Avda. Ramón Ortega 13 · 03700 DÉNIA
Tel. 96 642 88 90 - fax 96 642 88 91
e-mail: 03015944@gva.es
<http://cipllebeig.edu.gva.es/>
Facebook: ceip Llebeig
