


Esport adaptat



Aquest es un follet explicatiu dels pictogrames utilitzats a la ruta marcada en Sagunt. Es un prova per posteriors intents de senyalització.



NO A LES RETALLADES EN EDUCACIÓ


PROJECTE COMENIUS REGIO

Participa:


CEE Sant Cristòfol
CO San Cristóbal
CO SOCOLTIE
IES Jorge Juan
Cefire de Sagunt
Ajuntament de Sagunt

Ruta adaptada per la comunicació

alternativa
*El nostre objectiu es apropar
l'activitat física i la
comunicació alternativa
per facilitar la seva
practica.*



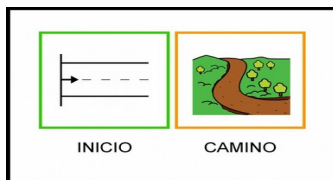
CAMINO



ADAPTAR

Ruta adaptada per la comunicació alternativa.


1.- Inici de ruta.



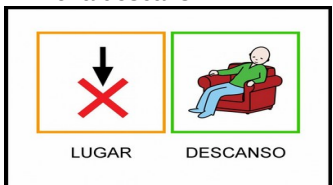
2.- Instruccions per realitzar la ruta de forma adequada.



3.- Atenció amb les hores de molta calor



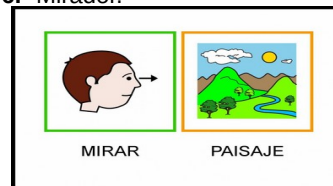
4.- Zona descans.



5.- Zona perill.



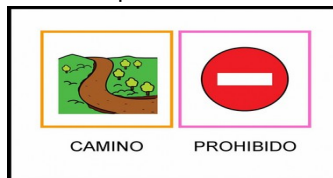
6.- Mirador.



7.- Zona esportiva prop



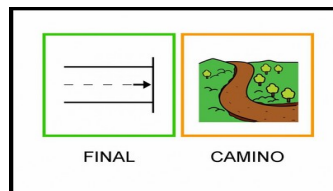
8.- Camí equivocat.



9.- Senda alternativa amb major dificultat.



10.- Final camí.



L'objectiu d'aquest follet es facilitar a les persones amb discapacitat o als seus guies de grup que realitzen el recorregut l'explicació dels pictogrames que van a trobar al llarg del recorregut.

Aquest tríptic es un exemple de ferramenta que pot permetre per mig de la comunicació alternativa l'accés a tot tipus d'activitats a persones amb diferents nivells de discapacitat.

Aquesta iniciativa marca una ruta en Sagunt, en principi de forma experimental, que marca el recorregut amb diferents pictogrames en els punts de major complexitat.