

PROJECTE

GUARDABOSC

INCENDIO DE AZUÉBAR



En este documento recogemos la información que hemos obtenido en la entrevista a Jéssica Miravete, la alcaldesa de Azuébar. Además, aportamos los testimonios de nuestras familias que lo vivieron en primera persona.

Agradecemos su colaboración en este proyecto.



¿QUÉ DÍA FUE EL INCENDIO?

Se originó el 14 de Agosto de 2021 y estuvo activo varias semanas..... conatos

¿QUÉ DÍA ACABÓ?

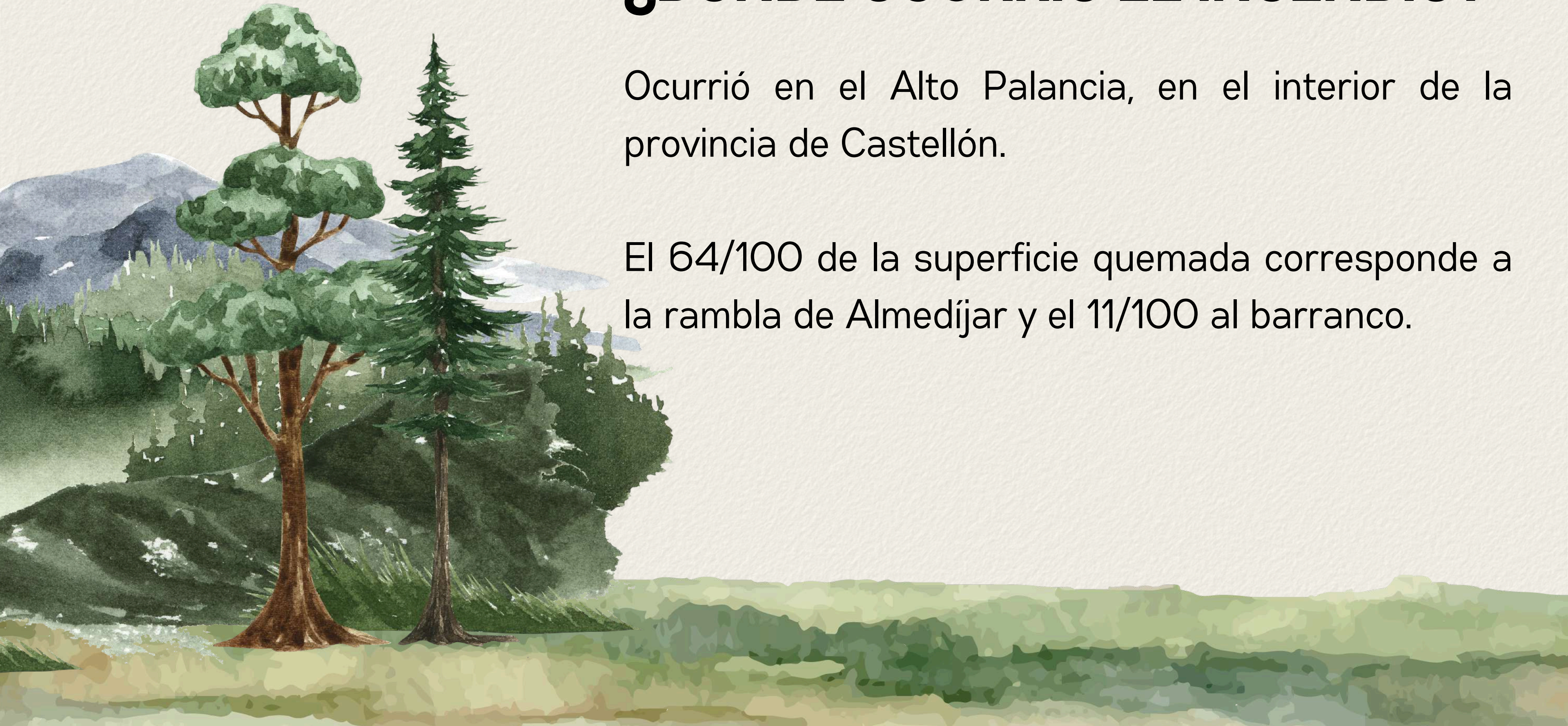
Se dió por extinguido el 15 de Septiembre de 2021.



¿DÓNDE OCURRIÓ EL INCENDIO?

Ocurrió en el Alto Palancia, en el interior de la provincia de Castellón.

El 64/100 de la superficie quemada corresponde a la rambla de Almedíjar y el 11/100 al barranco.



¿POR QUÉ OCURRIÓ?

La causa del incendio fue la caída de un rayo de una tormenta seca.

¿CUÁL FUE EL TERRITORIO AFECTADO?

Se quemaron 420 hectáreas, 220 de las cuales son de la Sierra Espadán.

Pueblos afectados

Soneja, Azuébar y Almedijar.



¿CUÁL FUE LA INTENSIDAD DEL INCENDIO? ¿POR QUÉ SE ORIGINÓ?

El incendio creció mucho y muy rápido porque se produjo un reventón térmico.

La temperatura superó los 40 grados, el aire era muy caliente y se produjo una tormenta seca que fue el motivo por el que cayó el rayo y fue el origen del incendio.



¿DÓNDE ESTABA EL PUESTO DE MANDO?

El puesto de mando se instaló en el polideportivo, porque era un espacio donde había luz y teníamos agua y comida.

¿HA SIDO LO MÁS GRAVE QUE TE HA PASADO COMO ALCALDESA?

Me ha tocado vivir el incendio y también la pandemia del Covid 19. Entonces los dos sucesos fueron periodos difíciles.



¿QUIÉNES SE ENCARGARON DE APAGAR EL INCENDIO?

Los principales cuerpos que se encargaron de apagar el incendio fueron la **Unidad Militar de Emergencia (UME)** y los **bomberos**.

Además pedimos ayuda a la **sociedad de cazadores** de la zona ya que conocen muy bien la montaña y ayudaron a los bomberos a moverse por caminos alternativos.

Las **avionetas** no pudieron actuar hasta el día siguiente porque el incendio se inició de noche.



¿QUÉ SE HA HECHO DESPUÉS DEL INCENDIO CON LA MONTAÑA?

Algo que ocurre cuando pasa un incendio es la erosión y los árboles son los encargados de proteger la montaña y hacer que esto no ocurra. Entonces se han hecho fajinas que son árboles apilados a lo largo de la montaña para evitar esa erosión.

También se han construido lugares donde los animales puedan beber.

En cuanto a la reforestación, se están plantando árboles y plantas autóctonas para asegurar que sea un éxito.



¿CUÁLES SON LOS PLANES DE PREVENCIÓN?

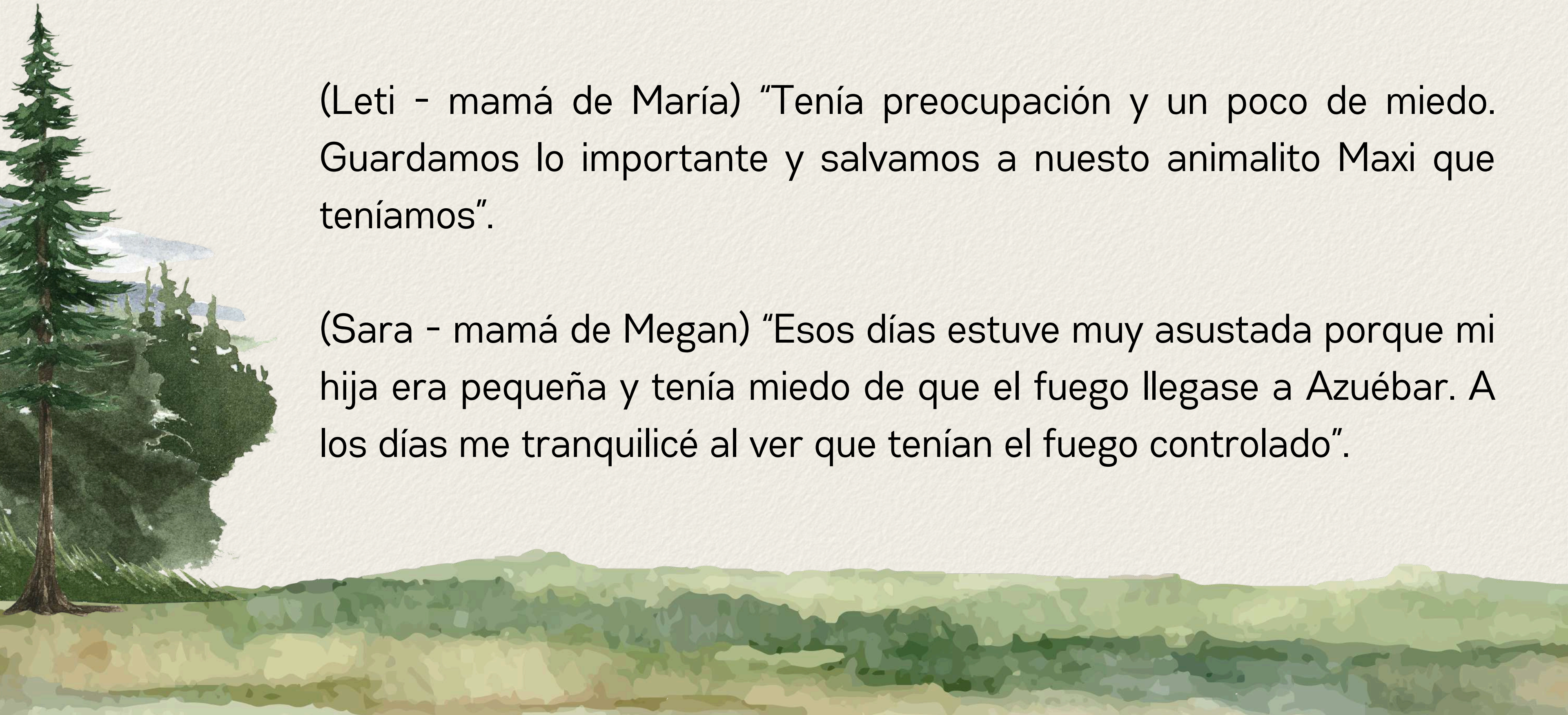
Es fundamental la limpieza del bosque, porque el incendio suele quemar lo que está sucio y deja sin quemar las parcelas cuidadas. Es decir limpiar todos los inviernos la montaña como medida de prevención. Se va haciendo reforestación todos los años para proteger el bosque.



TESTIMONIOS FAMILIAS

(Leti - mamá de María) "Tenía preocupación y un poco de miedo. Guardamos lo importante y salvamos a nuestro animalito Maxi que teníamos".

(Sara - mamá de Megan) "Esos días estuve muy asustada porque mi hija era pequeña y tenía miedo de que el fuego llegase a Azuébar. A los días me tranquilicé al ver que tenían el fuego controlado".




MAQUETA DEL PROYECTO

En esta maqueta pretendemos representar el municipio de Azuébar y su entorno natural. Podemos distinguir el pueblo, el castillo en la cima de la montaña y el paraje natural de la Sierra de Espadán donde se produjo el incendio. Las llamas quedaron muy cerca del municipio, pero por suerte la carretera que sube a Chóvar hizo de cortafuego.

Además, hemos diseñado un cartel incluyendo consejos y recomendaciones para prevenir incendios forestales.

Alumnado del primer ciclo.

IMÁGENES DE LA MAQUETA DEL PROYECTO



ALUMNADO DEL AULARIO DE AZUÉBAR

CURSO 25-26

